

Prefeitura Municipal de Taubaté
Estado de São Paulo

DECRETO Nº 15.236 , DE 15 DE Fevereiro DE 2022

Altera o Decreto nº 14.339, de 20 de setembro de 2018, que cria o Parque Natural Municipal Vale do Itaim e dá outras providências.

JOSÉ ANTONIO SAUD JUNIOR, PREFEITO MUNICIPAL DE TAUBATÉ, no uso de suas atribuições legais e à vista dos elementos constantes do processo nº 40.199/12,

DECRETA:

Art. 1º O art. 1º do Decreto nº 14.339, de 20 de setembro de 2018, passa a vigorar na seguinte conformidade:

*“Art.1º Fica criada a Unidade de Conservação da Natureza **Parque Natural Municipal Vale do Itaim**, totalizando 200,597458 ha, em consonância com a Lei Federal nº 9.985/2000, que institui o Sistema Nacional de Unidades de Conservação da Natureza – SNUC.”*

Art. 2º O art. 5º do Decreto nº 14.339, de 20 de setembro de 2018, passa a vigorar na seguinte conformidade:


“Art. 5º Caberá à Secretaria de Meio Ambiente e do Bem-estar Animal administrar o Parque Natural Municipal Vale do Itaim, adotando as medidas necessárias à sua efetiva proteção, implantação e controle, na forma do art. 22 e seguintes da Lei nº 9.985, de 18 de julho de 2000.”

Art. 3º O Anexo Único do Decreto nº 14.339, de 20 de setembro de 2018, passa a vigorar na seguinte conformidade:

“ANEXO ÚNICO



Delimitação gráfica – Limites do Parque Natural Municipal Vale do Itaim



Prefeitura Municipal de Taubaté

Estado de São Paulo

MEMORIAL DESCRITIVO

Propriedade: Parque Natural Municipal Vale do Itaim

Área: 2005974,58 m² ou 200,597458 Ha.

Perímetro: 7.355,04 m.

DESCRIÇÃO PERIMÉTRICA DA ÁREA


O perímetro do imóvel está georreferenciado ao Sistema Geodésico Brasileiro, e os vértices encontram-se representados no sistema UTM, referenciadas ao meridiano central 45 WGr, tendo como datum o SIRGAS 2000 e todos os azimutes, distâncias, área e perímetro foram calculados no plano de projeção UTM. Inicia-se a descrição deste perímetro no vértice **PMT-P-0001**, de coordenadas N 7.453.920,293 m e E 446.486,354 m, deste segue com os seguintes azimutes e distâncias: 123°05'50" e 96,51 m até o vértice **PMT-P-0002**, de coordenadas N 7.453.867,591 m e E 446.567,208 m; 123°00'00" e 20,54 m até o vértice **PMT-P-0003**, de coordenadas N 7.453.856,406 m e E 446.584,432 m; 126°39'01" e 6,95 m até o vértice **PMT-P-0004**, de coordenadas N 7.453.852,255 m e E 446.590,010 m; 131°55'14" e 6,80 m até o vértice **PMT-P-0005**, de coordenadas N 7.453.847,711 m e E 446.595,071 m; 134°22'47" e 7,26 m até o vértice **PMT-P-0006**, de coordenadas N 7.453.842,630 m e E 446.600,264 m; 137°36'18" e 27,82 m até o vértice **PMT-P-0007**, de coordenadas N 7.453.822,081 m e E 446.619,024 m; 142°17'56" e 9,40 m até o vértice **PMT-P-0008**, de coordenadas N 7.453.814,647 m e E 446.624,770 m; 145°23'25" e 13,66 m até o vértice **PMT-P-0009**, de coordenadas N 7.453.803,403 m e E 446.632,530 m; 151°36'48" e 7,06 m até o vértice **PMT-P-0010**, de coordenadas N 7.453.797,188 m e E 446.635,888 m; 154°58'20" e 6,92 m até o vértice **PMT-P-0011**, de coordenadas N 7.453.790,916 m e E 446.638,817 m; 159°38'19" e 16,72 m até o vértice **PMT-P-0012**, de coordenadas N 7.453.775,238 m e E 446.644,635 m; 162°10'24" e 29,48 m até o vértice **PMT-P-0013**, de coordenadas N 7.453.747,173 m e E 446.653,660 m; 161°21'30" e 43,50 m até o vértice **PMT-P-0014**, de coordenadas N 7.453.705,951 m e E 446.667,566 m; 154°08'41" e 36,49 m até o vértice **PMT-P-0015**, de coordenadas N 7.453.673,111 m e E 446.683,481 m; 143°16'28" e 15,19 m até o vértice **PMT-P-0016**, de coordenadas N 7.453.660,933 m e E 446.692,567 m; 138°25'31" e 10,79 m até o vértice **PMT-P-0017**, de coordenadas N 7.453.652,857 m e E 446.699,730 m; 134°34'37" e 11,60 m até o vértice **PMT-P-0018**, de coordenadas N 7.453.644,715 m e E 446.707,993 m; 129°40'42" e 9,04 m até o vértice **PMT-P-0019**, de coordenadas N 7.453.638,943 m e E 446.714,951 m; 126°26'56" e 9,15 m até o vértice **PMT-P-0020**, de coordenadas N 7.453.633,505 m e E 446.722,314 m; 121°45'11" e 11,71 m até o vértice **PMT-P-0021**, de coordenadas N 7.453.627,344 m e E 446.732,268 m; 116°35'20" e 13,21 m até o vértice **PMT-P-0022**, de coordenadas N 7.453.621,433 m e E 446.744,079 m; 112°35'53" e 21,09 m até o vértice **PMT-P-0023**, de coordenadas N 7.453.613,330 m e E 446.763,546 m; 108°54'00" e 35,19 m até o vértice **PMT-P-0024**, de coordenadas N 7.453.601,930 m e E 446.796,843 m; 106°36'11" e 33,45 m até o vértice **PMT-P-0025**, de coordenadas N 7.453.592,371 m e E 446.828,903 m; 107°06'32" e 90,73 m até o vértice **PMT-P-0026**, de coordenadas N 7.453.565,679 m e E 446.915,619 m; 107°59'35" e 7,53 m até o vértice **PMT-P-0027**, de coordenadas N 7.453.563,353 m e E 446.922,780 m; 107°59'35" e 0,27 m até o vértice **PMT-P-0028**, de coordenadas N 7.453.563,269 m e E 446.923,039 m; 106°09'25" e 6,74 m até o vértice **PMT-P-0029**, de coordenadas N 7.453.561,392 m e E 446.929,516 m; 104°59'00" e 9,30 m até o vértice **PMT-P-0030**, de coordenadas N



Prefeitura Municipal de Taubaté

Estado de São Paulo

7.453.558,989 m e E 446.938,497 m; 110°54'28" e 11,99 m até o vértice **PMT-P-0031**, de coordenadas N 7.453.554,709 m e E 446.949,701 m; 110°32'40" e 12,40 m até o vértice **PMT-P-0032**, de coordenadas N 7.453.550,357 m e E 446.961,312 m; 113°56'31" e 12,27 m até o vértice **PMT-P-0033**, de coordenadas N 7.453.545,377 m e E 446.972,528 m; 111°17'04" e 14,40 m até o vértice **PMT-P-0034**, de coordenadas N 7.453.540,148 m e E 446.985,950 m; 110°16'26" e 5,89 m até o vértice **PMT-P-0035**, de coordenadas N 7.453.538,109 m e E 446.991,472 m; 111°01'53" e 11,00 m até o vértice **PMT-P-0036**, de coordenadas N 7.453.534,161 m e E 447.001,740 m; 114°37'28" e 9,42 m até o vértice **PMT-P-0037**, de coordenadas N 7.453.530,237 m e E 447.010,300 m; 114°30'07" e 19,37 m até o vértice **PMT-P-0038**, de coordenadas N 7.453.522,205 m e E 447.027,923 m; 121°14'15" e 6,40 m até o vértice **PMT-P-0039**, de coordenadas N 7.453.518,886 m e E 447.033,395 m; 126°08'04" e 18,83 m até o vértice **PMT-P-0040**, de coordenadas N 7.453.507,780 m e E 447.048,606 m; 138°07'02" e 11,22 m até o vértice **PMT-P-0041**, de coordenadas N 7.453.499,430 m e E 447.056,093 m; 136°22'10" e 30,27 m até o vértice **PMT-P-0042**, de coordenadas N 7.453.477,522 m e E 447.076,979 m; 188°23'27" e 271,35 m até o vértice **PMT-P-0043**, de coordenadas N 7.453.209,074 m e E 447.037,382 m; 137°54'21" e 147,43 m até o vértice **PMT-P-0044**, de coordenadas N 7.453.099,672 m e E 447.136,215 m; 29°52'45" e 230,89 m até o vértice **PMT-P-0045**, de coordenadas N 7.453.299,872 m e E 447.251,238 m; 118°42'55" e 14,36 m até o vértice **PMT-P-0046**, de coordenadas N 7.453.292,973 m e E 447.263,831 m; segue em arco de 68,49 m e raio de 393,88 até o vértice **PMT-P-0047** de coordenadas N 7.453.267,654 m e E 447.327,381 m; 106°33'31" e 70,42 m até o vértice **PMT-P-0048**, de coordenadas N 7.453.247,584 m e E 447.394,883 m; 106°10'20" e 61,81 m até o vértice **PMT-P-0049**, de coordenadas N 7.453.230,368 m e E 447.454,247 m; 106°15'45" e 28,57 m até o vértice **PMT-P-0050**, de coordenadas N 7.453.222,368 m e E 447.481,671 m; 107°37'07" e 22,46 m até o vértice **PMT-P-0051**, de coordenadas N 7.453.215,571 m e E 447.503,076 m; 109°06'37" e 29,11 m até o vértice **PMT-P-0052**, de coordenadas N 7.453.206,041 m e E 447.530,581 m; 112°58'33" e 20,24 m até o vértice **PMT-P-0053**, de coordenadas N 7.453.198,140 m e E 447.549,216 m; 116°33'55" e 33,86 m até o vértice **PMT-P-0054**, de coordenadas N 7.453.182,995 m e E 447.579,505 m; 119°53'41" e 51,11 m até o vértice **PMT-P-0055**, de coordenadas N 7.453.157,524 m e E 447.623,810 m; 121°14'41" e 62,77 m até o vértice **PMT-P-0056**, de coordenadas N 7.453.124,967 m e E 447.677,474 m; 230°37'51" e 41,96 m até o vértice **PMT-P-0057**, de coordenadas N 7.453.098,349 m e E 447.645,033 m; 243°29'48" e 24,56 m até o vértice **PMT-P-0058**, de coordenadas N 7.453.087,390 m e E 447.623,057 m; 235°08'38" e 48,18 m até o vértice **PMT-P-0059**, de coordenadas N 7.453.059,852 m e E 447.583,518 m; 243°11'29" e 33,70 m até o vértice **PMT-P-0060**, de coordenadas N 7.453.044,655 m e E 447.553,443 m; 229°59'40" e 38,90 m até o vértice **PMT-P-0061**, de coordenadas N 7.453.019,650 m e E 447.523,650 m; 248°42'56" e 23,23 m até o vértice **PMT-P-0062**, de coordenadas N 7.453.011,219 m e E 447.502,007 m; 240°00'14" e 21,74 m até o vértice **PMT-P-0063**, de coordenadas N 7.453.000,348 m e E 447.483,176 m; 220°19'44" e 20,98 m até o vértice **PMT-P-0064**, de coordenadas N 7.452.984,357 m e E 447.469,600 m; 236°50'20" e 52,62 m até o vértice **PMT-P-0065**, de coordenadas N 7.452.955,573 m e E 447.425,548 m; 224°08'40" e 42,59 m até o vértice **PMT-P-0066**, de coordenadas N 7.452.925,009 m e E 447.395,884 m; 233°26'05" e 48,47 m até o vértice **PMT-P-0067**, de coordenadas N 7.452.896,136 m e E 447.356,956



Prefeitura Municipal de Taubaté

Estado de São Paulo

*m; 226°48'43" e 42,69 m até o vértice **PMT-P-0068**, de coordenadas N 7.452.866,919 m e E 447.325,831 m; 249°20'12" e 19,21 m até o vértice **PMT-P-0069**, de coordenadas N 7.452.860,139 m e E 447.307,853 m; 191°37'34" e 27,39 m até o vértice **PMT-P-0070**, de coordenadas N 7.452.833,313 m e E 447.302,333 m; 218°12'47" e 13,28 m até o vértice **PMT-P-0071**, de coordenadas N 7.452.822,882 m e E 447.294,121 m; 243°43'42" e 22,03 m até o vértice **PMT-P-0072**, de coordenadas N 7.452.813,129 m e E 447.274,362 m; 243°43'42" e 18,70 m até o vértice **PMT-P-0073**, de coordenadas N 7.452.804,852 m e E 447.257,595 m; 222°45'51" e 19,38 m até o vértice **PMT-P-0074**, de coordenadas N 7.452.790,626 m e E 447.244,438 m; 254°18'11" e 7,78 m até o vértice **PMT-P-0075**, de coordenadas N 7.452.788,522 m e E 447.236,951 m; 287°43'00" e 11,06 m até o vértice **PMT-P-0076**, de coordenadas N 7.452.791,887 m e E 447.226,418 m; 262°35'25" e 15,95 m até o vértice **PMT-P-0077**, de coordenadas N 7.452.789,829 m e E 447.210,597 m; 270°19'08" e 16,66 m até o vértice **PMT-P-0078**, de coordenadas N 7.452.789,922 m e E 447.193,934 m; 291°15'52" e 19,07 m até o vértice **PMT-P-0079**, de coordenadas N 7.452.796,838 m e E 447.176,164 m; 258°17'21" e 16,64 m até o vértice **PMT-P-0080**, de coordenadas N 7.452.793,461 m e E 447.159,873 m; 244°52'03" e 68,32 m até o vértice **PMT-P-0081**, de coordenadas N 7.452.764,445 m e E 447.098,023 m; 260°35'16" e 12,85 m até o vértice **PMT-P-0082**, de coordenadas N 7.452.762,344 m e E 447.085,348 m; 252°25'23" e 11,21 m até o vértice **PMT-P-0083**, de coordenadas N 7.452.758,957 m e E 447.074,656 m; 258°30'11" e 11,15 m até o vértice **PMT-P-0084**, de coordenadas N 7.452.756,734 m e E 447.063,727 m; 266°47'14" e 13,57 m até o vértice **PMT-P-0085**, de coordenadas N 7.452.755,974 m e E 447.050,180 m; 254°35'31" e 13,39 m até o vértice **PMT-P-0086**, de coordenadas N 7.452.752,418 m e E 447.037,276 m; 232°24'55" e 37,39 m até o vértice **PMT-P-0087**, de coordenadas N 7.452.729,610 m e E 447.007,644 m; 254°57'00" e 53,90 m até o vértice **PMT-P-0088**, de coordenadas N 7.452.715,616 m e E 446.955,597 m; 256°35'23" e 36,49 m até o vértice **PMT-P-0089**, de coordenadas N 7.452.707,153 m e E 446.920,103 m; 273°17'41" e 10,12 m até o vértice **PMT-P-0090**, de coordenadas N 7.452.707,734 m e E 446.910,004 m; 257°44'43" e 20,14 m até o vértice **PMT-P-0091**, de coordenadas N 7.452.703,460 m e E 446.890,325 m; 250°32'00" e 27,81 m até o vértice **PMT-P-0092**, de coordenadas N 7.452.694,191 m e E 446.864,103 m; 264°28'19" e 18,75 m até o vértice **PMT-P-0093**, de coordenadas N 7.452.692,385 m e E 446.845,442 m; 266°44'58" e 70,55 m até o vértice **PMT-P-0094**, de coordenadas N 7.452.688,385 m e E 446.775,003 m; 269°45'21" e 28,77 m até o vértice **PMT-P-0095**, de coordenadas N 7.452.688,262 m e E 446.746,233 m; 264°39'31" e 12,34 m até o vértice **PMT-P-0096**, de coordenadas N 7.452.687,113 m e E 446.733,945 m; 252°16'05" e 5,66 m até o vértice **PMT-P-0097**, de coordenadas N 7.452.685,390 m e E 446.728,555 m; 265°23'14" e 9,81 m até o vértice **PMT-P-0098**, de coordenadas N 7.452.684,601 m e E 446.718,772 m; 273°03'14" e 14,83 m até o vértice **PMT-P-0099**, de coordenadas N 7.452.685,391 m e E 446.703,964 m; 261°43'38" e 7,08 m até o vértice **PMT-P-0100**, de coordenadas N 7.452.684,373 m e E 446.696,962 m; 245°56'06" e 5,53 m até o vértice **PMT-P-0101**, de coordenadas N 7.452.682,116 m e E 446.691,909 m; 263°15'07" e 5,16 m até o vértice **PMT-P-0102**, de coordenadas N 7.452.681,509 m e E 446.686,781 m; 270°00'00" e 8,52 m até o vértice **PMT-P-0103**, de coordenadas N 7.452.681,509 m e E 446.678,258 m; 263°27'48" e 9,11 m até o vértice **PMT-P-0104**, de coordenadas N 7.452.680,472 m e E 446.669,206 m; 267°17'34" e 6,62 m até o vértice **PMT-P-0105**, de*



Prefeitura Municipal de Taubaté

Estado de São Paulo


coordenadas N 7.452.680,159 m e E 446.662,589 m; 270°28'45" e 4,55 m até o vértice **PMT-P-0106**, de coordenadas N 7.452.680,197 m e E 446.658,042 m; 278°09'06" e 6,52 m até o vértice **PMT-P-0107**, de coordenadas N 7.452.681,122 m e E 446.651,584 m; 259°29'10" e 3,31 m até o vértice **PMT-P-0108**, de coordenadas N 7.452.680,517 m e E 446.648,324 m; 273°37'33" e 3,65 m até o vértice **PMT-P-0109**, de coordenadas N 7.452.680,749 m e E 446.644,678 m; 255°54'20" e 4,02 m até o vértice **PMT-P-0110**, de coordenadas N 7.452.679,770 m e E 446.640,779 m; 255°54'20" e 8,62 m até o vértice **PMT-P-0111**, de coordenadas N 7.452.677,671 m e E 446.632,422 m; 234°28'27" e 25,24 m até o vértice **PMT-P-0112**, de coordenadas N 7.452.663,003 m e E 446.611,878 m; 252°53'55" e 8,62 m até o vértice **PMT-P-0113**, de coordenadas N 7.452.660,467 m e E 446.603,636 m; 268°01'16" e 19,82 m até o vértice **PMT-P-0114**, de coordenadas N 7.452.659,783 m e E 446.583,829 m; 270°00'00" e 7,38 m até o vértice **PMT-P-0115**, de coordenadas N 7.452.659,783 m e E 446.576,448 m; 244°44'59" e 15,15 m até o vértice **PMT-P-0116**, de coordenadas N 7.452.653,321 m e E 446.562,745 m; 233°43'17" e 22,91 m até o vértice **PMT-P-0117**, de coordenadas N 7.452.639,764 m e E 446.544,276 m; 245°41'27" e 21,43 m até o vértice **PMT-P-0118**, de coordenadas N 7.452.630,943 m e E 446.524,747 m; 235°00'36" e 21,34 m até o vértice **PMT-P-0119**, de coordenadas N 7.452.618,703 m e E 446.507,261 m; 235°00'36" e 41,78 m até o vértice **PMT-P-0120**, de coordenadas N 7.452.594,746 m e E 446.473,033 m; 236°18'32" e 34,43 m até o vértice **PMT-P-0121**, de coordenadas N 7.452.575,644 m e E 446.444,382 m; 234°48'28" e 55,15 m até o vértice **PMT-P-0122**, de coordenadas N 7.452.543,862 m e E 446.399,315 m; 220°00'44" e 37,02 m até o vértice **PMT-P-0123**, de coordenadas N 7.452.515,506 m e E 446.375,511 m; 197°21'01" e 12,77 m até o vértice **PMT-P-0124**, de coordenadas N 7.452.503,318 m e E 446.371,703 m; 217°53'58" e 10,52 m até o vértice **PMT-P-0125**, de coordenadas N 7.452.495,017 m e E 446.365,241 m; 204°01'09" e 17,10 m até o vértice **PMT-P-0126**, de coordenadas N 7.452.479,394 m e E 446.358,279 m; 209°39'15" e 32,01 m até o vértice **PMT-P-0127**, de coordenadas N 7.452.451,577 m e E 446.342,442 m; 215°11'47" e 18,95 m até o vértice **PMT-P-0128**, de coordenadas N 7.452.436,092 m e E 446.331,520 m; 213°37'55" e 48,28 m até o vértice **PMT-P-0129**, de coordenadas N 7.452.395,895 m e E 446.304,781 m; 207°31'19" e 15,86 m até o vértice **PMT-P-0130**, de coordenadas N 7.452.381,830 m e E 446.297,452 m; 219°15'57" e 17,47 m até o vértice **PMT-P-0131**, de coordenadas N 7.452.368,301 m e E 446.286,392 m; 229°59'56" e 25,94 m até o vértice **PMT-P-0132**, de coordenadas N 7.452.351,629 m e E 446.266,524 m; 226°08'09" e 78,39 m até o vértice **PMT-P-0133**, de coordenadas N 7.452.297,311 m e E 446.210,009 m; 228°56'13" e 49,31 m até o vértice **PMT-P-0134**, de coordenadas N 7.452.264,921 m e E 446.172,832 m; 228°46'18" e 133,08 m até o vértice **PMT-P-0135**, de coordenadas N 7.452.177,212 m e E 446.072,743 m; 228°21'45" e 65,07 m até o vértice **PMT-P-0136**, de coordenadas N 7.452.133,976 m e E 446.024,109 m; 224°46'28" e 59,24 m até o vértice **PMT-P-0137**, de coordenadas N 7.452.091,919 m e E 445.982,382 m; 235°13'32" e 65,36 m até o vértice **PMT-P-0138**, de coordenadas N 7.452.054,641 m e E 445.928,695 m; 228°50'32" e 78,06 m até o vértice **PMT-P-0139**, de coordenadas N 7.452.003,266 m e E 445.869,922 m; 215°50'17" e 35,32 m até o vértice **PMT-P-0140**, de coordenadas N 7.451.974,636 m e E 445.849,245 m; 241°02'44" e 20,87 m até o vértice **PMT-P-0141**, de coordenadas N 7.451.964,534 m e E 445.830,987 m; 231°46'41" e 35,27 m até o vértice **PMT-P-0142**, de coordenadas N 7.451.942,715 m e E 445.803,281



Prefeitura Municipal de Taubaté

Estado de São Paulo

*m; 205°58'12" e 15,96 m até o vértice **PMT-P-0143**, de coordenadas N 7.451.928,366 m e E 445.796,292 m; 195°49'50" e 7,64 m até o vértice **PMT-P-0144**, de coordenadas N 7.451.921,018 m e E 445.794,208 m; 195°49'50" e 7,45 m até o vértice **PMT-P-0145**, de coordenadas N 7.451.913,848 m e E 445.792,175 m; 270°00'00" e 10,10 m até o vértice **PMT-P-0146**, de coordenadas N 7.451.913,848 m e E 445.782,076 m; 276°42'43" e 27,78 m até o vértice **PMT-P-0147**, de coordenadas N 7.451.917,094 m e E 445.754,489 m; 230°28'23" e 15,43 m até o vértice **PMT-P-0148**, de coordenadas N 7.451.907,271 m e E 445.742,584 m; 209°12'58" e 14,31 m até o vértice **PMT-P-0149**, de coordenadas N 7.451.894,780 m e E 445.735,598 m; 188°48'19" e 19,52 m até o vértice **PMT-P-0150**, de coordenadas N 7.451.875,486 m e E 445.732,610 m; 214°35'35" e 16,25 m até o vértice **PMT-P-0151**, de coordenadas N 7.451.862,112 m e E 445.723,386 m; 221°14'50" e 30,45 m até o vértice **PMT-P-0152**, de coordenadas N 7.451.839,216 m e E 445.703,308 m; 316°56'56" e 26,11 m até o vértice **PMT-P-0153**, de coordenadas N 7.451.858,298 m e E 445.685,481 m; 314°09'57" e 32,07 m até o vértice **PMT-P-0154**, de coordenadas N 7.451.880,639 m e E 445.662,480 m; 313°47'51" e 36,14 m até o vértice **PMT-P-0155**, de coordenadas N 7.451.905,649 m e E 445.636,398 m; 314°36'02" e 26,76 m até o vértice **PMT-P-0156**, de coordenadas N 7.451.924,440 m e E 445.617,343 m; 310°43'14" e 14,69 m até o vértice **PMT-P-0157**, de coordenadas N 7.451.934,023 m e E 445.606,210 m; 307°33'05" e 22,97 m até o vértice **PMT-P-0158**, de coordenadas N 7.451.948,022 m e E 445.587,999 m; 304°00'27" e 12,21 m até o vértice **PMT-P-0159**, de coordenadas N 7.451.954,850 m e E 445.577,879 m; 299°56'59" e 13,53 m até o vértice **PMT-P-0160**, de coordenadas N 7.451.961,607 m e E 445.566,152 m; 296°53'06" e 9,90 m até o vértice **PMT-P-0161**, de coordenadas N 7.451.966,083 m e E 445.557,323 m; 294°02'43" e 14,95 m até o vértice **PMT-P-0162**, de coordenadas N 7.451.972,174 m e E 445.543,673 m; 292°39'21" e 15,63 m até o vértice **PMT-P-0163**, de coordenadas N 7.451.978,195 m e E 445.529,247 m; 290°36'57" e 13,13 m até o vértice **PMT-P-0164**, de coordenadas N 7.451.982,820 m e E 445.516,955 m; 281°27'21" e 9,42 m até o vértice **PMT-P-0165**, de coordenadas N 7.451.984,690 m e E 445.507,726 m; 280°19'38" e 6,28 m até o vértice **PMT-P-0166**, de coordenadas N 7.451.985,816 m e E 445.501,547 m; 276°25'16" e 8,83 m até o vértice **PMT-P-0167**, de coordenadas N 7.451.986,803 m e E 445.492,776 m; 277°00'57" e 8,09 m até o vértice **PMT-P-0168**, de coordenadas N 7.451.987,791 m e E 445.484,744 m; 277°01'19" e 8,08 m até o vértice **PMT-P-0169**, de coordenadas N 7.451.988,779 m e E 445.476,726 m; 277°36'04" e 4,08 m até o vértice **PMT-P-0170**, de coordenadas N 7.451.989,319 m e E 445.472,681 m; 280°12'13" e 20,37 m até o vértice **PMT-P-0171**, de coordenadas N 7.451.992,927 m e E 445.452,637 m; 288°05'56" e 17,69 m até o vértice **PMT-P-0172**, de coordenadas N 7.451.998,422 m e E 445.435,823 m; 299°31'12" e 14,34 m até o vértice **PMT-P-0173**, de coordenadas N 7.452.005,489 m e E 445.423,342 m; 317°14'38" e 13,61 m até o vértice **PMT-P-0174**, de coordenadas N 7.452.015,485 m e E 445.414,099 m; 331°56'41" e 213,30 m até o vértice **PMT-P-0175**, de coordenadas N 7.452.203,723 m e E 445.313,778 m; 328°24'55" e 31,79 m até o vértice **PMT-P-0176**, de coordenadas N 7.452.230,807 m e E 445.297,126 m; 325°45'47" e 32,70 m até o vértice **PMT-P-0177**, de coordenadas N 7.452.257,841 m e E 445.278,728 m; 338°44'05" e 1,28 m até o vértice **PMT-P-0178**, de coordenadas N 7.452.259,037 m e E 445.278,263 m; 356°15'54" e 0,88 m até o vértice **PMT-P-0179**, de coordenadas N 7.452.259,912 m e E 445.278,205 m; 8°12'28" e 0,80 m até o vértice **PMT-P-0180**, de*




Prefeitura Municipal de Taubaté

Estado de São Paulo

coordenadas N 7.452.260,701 m e E 445.278,319 m; 20°15'05" e 1,13 m até o vértice **PMT-P-0181**, de coordenadas N 7.452.261,757 m e E 445.278,709 m; 43°21'04" e 1,18 m até o vértice **PMT-P-0182**, de coordenadas N 7.452.262,614 m e E 445.279,517 m; 60°51'07" e 1,40 m até o vértice **PMT-P-0183**, de coordenadas N 7.452.263,297 m e E 445.280,743 m; 81°55'27" e 1,15 m até o vértice **PMT-P-0184**, de coordenadas N 7.452.263,459 m e E 445.281,885 m; 100°09'10" e 1,29 m até o vértice **PMT-P-0185**, de coordenadas N 7.452.263,231 m e E 445.283,158 m; 116°52'41" e 1,47 m até o vértice **PMT-P-0186**, de coordenadas N 7.452.262,567 m e E 445.284,470 m;


122°39'35" e 13,17 m até o vértice **PMT-P-0187**, de coordenadas N 7.452.255,457 m e E 445.295,561 m; 118°06'07" e 5,56 m até o vértice **PMT-P-0188**, de coordenadas N 7.452.252,838 m e E 445.300,467 m; 107°17'10" e 7,83 m até o vértice **PMT-P-0189**, de coordenadas N 7.452.250,510 m e E 445.307,948 m; 102°05'27" e 8,27 m até o vértice **PMT-P-0190**, de coordenadas N 7.452.248,777 m e E 445.316,035 m; 99°18'24" e 6,03 m até o vértice **PMT-P-0191**, de coordenadas N 7.452.247,803 m e E 445.321,981 m; 100°57'00" e 12,86 m até o vértice **PMT-P-0192**, de coordenadas N 7.452.245,360 m e E 445.334,604 m; 82°47'18" e 3,11 m até o vértice **PMT-P-0193**, de coordenadas N 7.452.245,751 m e E 445.337,687 m; 68°24'53" e 7,57 m até o vértice **PMT-P-0194**, de coordenadas N 7.452.248,535 m e E 445.344,725 m; 43°15'32" e 6,94 m até o vértice **PMT-P-0195**, de coordenadas N 7.452.253,590 m e E 445.349,482 m; 34°04'50" e 54,48 m até o vértice **PMT-P-0196**, de coordenadas N 7.452.298,712 m e E 445.380,010 m; 31°04'57" e 47,48 m até o vértice **PMT-P-0197**, de coordenadas N 7.452.339,379 m e E 445.404,525 m; 29°08'18" e 14,75 m até o vértice **PMT-P-0198**, de coordenadas N 7.452.352,261 m e E 445.411,706 m; 28°07'18" e 74,77 m até o vértice **PMT-P-0199**, de coordenadas N 7.452.418,208 m e E 445.446,950 m; 27°14'37" e 16,03 m até o vértice **PMT-P-0200**, de coordenadas N 7.452.432,462 m e E 445.454,289 m; 290°24'55" e 6,83 m até o vértice **PMT-P-0201**, de coordenadas N 7.452.434,843 m e E 445.447,893 m; 14°08'31" e 20,89 m até o vértice **PMT-P-0202**, de coordenadas N 7.452.455,098 m e E 445.452,996 m; 21°36'07" e 4,39 m até o vértice **PMT-P-0203**, de coordenadas N 7.452.459,177 m e E 445.454,612 m; 13°25'42" e 5,01 m até o vértice **PMT-P-0204**, de coordenadas N 7.452.464,055 m e E 445.455,776 m; 353°36'33" e 12,41 m até o vértice **PMT-P-0205**, de coordenadas N 7.452.476,388 m e E 445.454,395 m; 348°08'43" e 9,73 m até o vértice **PMT-P-0206**, de coordenadas N 7.452.485,913 m e E 445.452,395 m; 344°19'39" e 24,86 m até o vértice **PMT-P-0207**, de coordenadas N 7.452.509,849 m e E 445.445,679 m; 346°59'26" e 29,71 m até o vértice **PMT-P-0208**, de coordenadas N 7.452.538,800 m e E 445.438,991 m; 288°01'52" e 30,21 m até o vértice **PMT-P-0209**, de coordenadas N 7.452.548,151 m e E 445.410,265 m; 293°11'08" e 18,14 m até o vértice **PMT-P-0210**, de coordenadas N 7.452.555,292 m e E 445.393,591 m; 319°20'18" e 9,51 m até o vértice **PMT-P-0211**, de coordenadas N 7.452.562,507 m e E 445.387,394 m; 325°36'48" e 8,50 m até o vértice **PMT-P-0212**, de coordenadas N 7.452.569,523 m e E 445.382,592 m; 340°45'38" e 17,59 m até o vértice **PMT-P-0213**, de coordenadas N 7.452.586,127 m e E 445.376,797 m; 13°52'05" e 14,40 m até o vértice **PMT-P-0214**, de coordenadas N 7.452.600,104 m e E 445.380,248 m; 2°15'02" e 10,02 m até o vértice **PMT-P-0215**, de coordenadas N 7.452.610,120 m e E 445.380,641 m; 15°34'39" e 9,82 m até o vértice **PMT-P-0216**, de coordenadas N 7.452.619,583 m e E 445.383,280 m; 41°37'24" e 20,05 m até o vértice **PMT-P-0217**, de coordenadas N 7.452.634,573 m e E



Prefeitura Municipal de Taubaté

Estado de São Paulo

445.396,599 m; 115°09'11" e 5,66 m até o vértice **PMT-P-0218**, de coordenadas N 7.452.632,169 m e E 445.401,720 m; 22°31'52" e 19,03 m até o vértice **PMT-P-0219**, de coordenadas N 7.452.649,748 m e E 445.409,013 m; 45°55'36" e 20,16 m até o vértice **PMT-P-0220**, de coordenadas N 7.452.663,773 m e E 445.423,499 m; 117°01'16" e 3,24 m até o vértice **PMT-P-0221**, de coordenadas N 7.452.662,301 m e E 445.426,387 m; 30°35'03" e 28,69 m até o vértice **PMT-P-0222**, de coordenadas N 7.452.686,998 m e E 445.440,983 m; 309°24'32" e 9,26 m até o vértice **PMT-P-0223**, de coordenadas N 7.452.692,877 m e E 445.433,828 m; 43°38'17" e 10,90 m até o vértice **PMT-P-0224**, de coordenadas N 7.452.700,763 m e E 445.441,347 m; 358°06'31" e 11,17 m até o vértice **PMT-P-0225**, de coordenadas N 7.452.711,930 m e E 445.440,978 m; 5°29'46" e 3,92 m até o vértice **PMT-P-0226**, de coordenadas N 7.452.715,835 m e E 445.441,354 m; 12°15'47" e 13,60 m até o vértice **PMT-P-0227**, de coordenadas N 7.452.729,130 m e E 445.444,244 m; 21°17'53" e 7,77 m até o vértice **PMT-P-0228**, de coordenadas N 7.452.736,364 m e E 445.447,064 m; 14°17'08" e 7,37 m até o vértice **PMT-P-0229**, de coordenadas N 7.452.743,509 m e E 445.448,883 m; 24°59'22" e 10,18 m até o vértice **PMT-P-0230**, de coordenadas N 7.452.752,736 m e E 445.453,184 m; 27°39'49" e 23,84 m até o vértice **PMT-P-0231**, de coordenadas N 7.452.773,853 m e E 445.464,253 m; 33°32'11" e 23,06 m até o vértice **PMT-P-0232**, de coordenadas N 7.452.793,077 m e E 445.476,995 m; 35°20'54" e 15,67 m até o vértice **PMT-P-0233**, de coordenadas N 7.452.805,859 m e E 445.486,061 m; 35°08'33" e 10,73 m até o vértice **PMT-P-0234**, de coordenadas N 7.452.814,634 m e E 445.492,239 m; 36°38'49" e 19,40 m até o vértice **PMT-P-0235**, de coordenadas N 7.452.830,196 m e E 445.503,815 m; 33°22'53" e 22,61 m até o vértice **PMT-P-0236**, de coordenadas N 7.452.849,076 m e E 445.516,256 m; 48°31'36" e 26,22 m até o vértice **PMT-P-0237**, de coordenadas N 7.452.866,443 m e E 445.535,904 m; 50°41'30" e 20,09 m até o vértice **PMT-P-0238**, de coordenadas N 7.452.879,172 m e E 445.551,451 m; 132°29'27" e 4,94 m até o vértice **PMT-P-0239**, de coordenadas N 7.452.875,835 m e E 445.555,094 m; 55°42'32" e 10,89 m até o vértice **PMT-P-0240**, de coordenadas N 7.452.881,968 m e E 445.564,087 m; 308°59'48" e 6,70 m até o vértice **PMT-P-0241**, de coordenadas N 7.452.886,186 m e E 445.558,877 m; 60°19'22" e 31,50 m até o vértice **PMT-P-0242**, de coordenadas N 7.452.901,785 m e E 445.586,249 m; 56°16'44" e 9,44 m até o vértice **PMT-P-0243**, de coordenadas N 7.452.907,027 m e E 445.594,103 m; 56°11'33" e 21,14 m até o vértice **PMT-P-0244**, de coordenadas N 7.452.918,789 m e E 445.611,669 m; 57°48'36" e 12,15 m até o vértice **PMT-P-0245**, de coordenadas N 7.452.925,263 m e E 445.621,952 m; 58°29'21" e 41,21 m até o vértice **PMT-P-0246**, de coordenadas N 7.452.946,802 m e E 445.657,087 m; 58°25'52" e 11,45 m até o vértice **PMT-P-0247**, de coordenadas N 7.452.952,798 m e E 445.666,845 m; 53°14'06" e 11,99 m até o vértice **PMT-P-0248**, de coordenadas N 7.452.959,975 m e E 445.676,451 m; 58°45'04" e 45,67 m até o vértice **PMT-P-0249**, de coordenadas N 7.452.983,664 m e E 445.715,491 m; 54°03'01" e 4,45 m até o vértice **PMT-P-0250**, de coordenadas N 7.452.986,275 m e E 445.719,091 m; 47°06'47" e 10,42 m até o vértice **PMT-P-0251**, de coordenadas N 7.452.993,364 m e E 445.726,724 m; 128°39'05" e 4,14 m até o vértice **PMT-P-0252**, de coordenadas N 7.452.990,776 m e E 445.729,960 m; 45°13'41" e 10,28 m até o vértice **PMT-P-0253**, de coordenadas N 7.452.998,014 m e E 445.737,255 m; 307°55'26" e 1,23 m até o vértice **PMT-P-0254**, de coordenadas N 7.452.998,770 m e E 445.736,284 m; 59°23'19" e 16,33 m até o vértice




Prefeitura Municipal de Taubaté

Estado de São Paulo

PMT-P-0255, de coordenadas **N 7.453.007,087 m** e **E 445.750,342 m**; $302^{\circ}45'15''$ e **47,51 m** até o vértice **PMT-P-0256**, de coordenadas **N 7.453.032,794 m** e **E 445.710,382 m**; $41^{\circ}52'14''$ e **32,76 m** até o vértice **PMT-P-0257**, de coordenadas **N 7.453.057,191 m** e **E 445.732,250 m**; $41^{\circ}46'59''$ e **245,32 m** até o vértice **PMT-P-0258**, de coordenadas **N 7.453.240,123 m** e **E 445.895,712 m**; $41^{\circ}10'54''$ e **307,77 m** até o vértice **PMT-P-0259**, de coordenadas **N 7.453.471,760 m** e **E 446.098,364 m**; $311^{\circ}05'52''$ e **0,36 m** até o vértice **PMT-P-0260**, de coordenadas **N 7.453.471,999 m** e **E 446.098,089 m**; segue em arco de **7,97 m** e raio de **5,00** até o vértice **PMT-P-0261** de coordenadas **N 7.453.479,141 m** e **E 446.097,685 m**; $42^{\circ}25'41''$ e **19,83 m** até o vértice **PMT-P-0262**, de coordenadas **N 7.453.493,780 m** e **E 446.111,066 m**; $131^{\circ}02'50''$ e **4,94 m** até o vértice **PMT-P-0263**, de coordenadas **N 7.453.490,536 m** e **E 446.114,791 m**; $41^{\circ}13'19''$ e **92,12 m** até o vértice **PMT-P-0264**, de coordenadas **N 7.453.559,823 m** e **E 446.175,494 m**; $340^{\circ}32'43''$ e **3,24 m** até o vértice **PMT-P-0265**, de coordenadas **N 7.453.562,881 m** e **E 446.174,414 m**; $41^{\circ}11'18''$ e **126,04 m** até o vértice **PMT-P-0266**, de coordenadas **N 7.453.657,732 m** e **E 446.257,415 m**; $94^{\circ}39'54''$ e **3,61 m** até o vértice **PMT-P-0267**, de coordenadas **N 7.453.657,438 m** e **E 446.261,017 m**; $41^{\circ}08'39''$ e **290,55 m** até o vértice **PMT-P-0268**, de coordenadas **N 7.453.876,237 m** e **E 446.452,186 m**; $345^{\circ}22'28''$ e **3,61 m** até o vértice **PMT-P-0269**, de coordenadas **N 7.453.879,734 m** e **E 446.451,273 m**; $40^{\circ}51'28''$ e **53,63 m** até o vértice **PMT-P-0001**, de coordenadas **N 7.453.920,293 m** e **E 446.486,354 m**; chegando ao vértice inicial da descrição deste perímetro."

Art. 4º Este Decreto entra em vigor na data de sua publicação.

Prefeitura Municipal de Taubaté, **15** de **fevereiro** de 2022, 383º da fundação do Povoado e 377º da elevação de Taubaté à categoria de Vila.


JOSE ANTONIO SAUD JUNIOR
Prefeito Municipal


MAGALI NEVES RODRIGUES
Secretária de Meio Ambiente e Bem-Estar Animal

Publicado na Secretaria de Governo e Relações Institucionais, **15** de **fevereiro** de 2022.


JOSE AFONSO LOBATO
Secretário de Governo e Relações Institucionais


PAULO DE TARSO CABRAL COSTA JUNIOR
Diretor do Departamento Técnico Legislativo